

NEUENTWICKLUNG STADTZENTRUM UNTERSCHLEISSHEIM

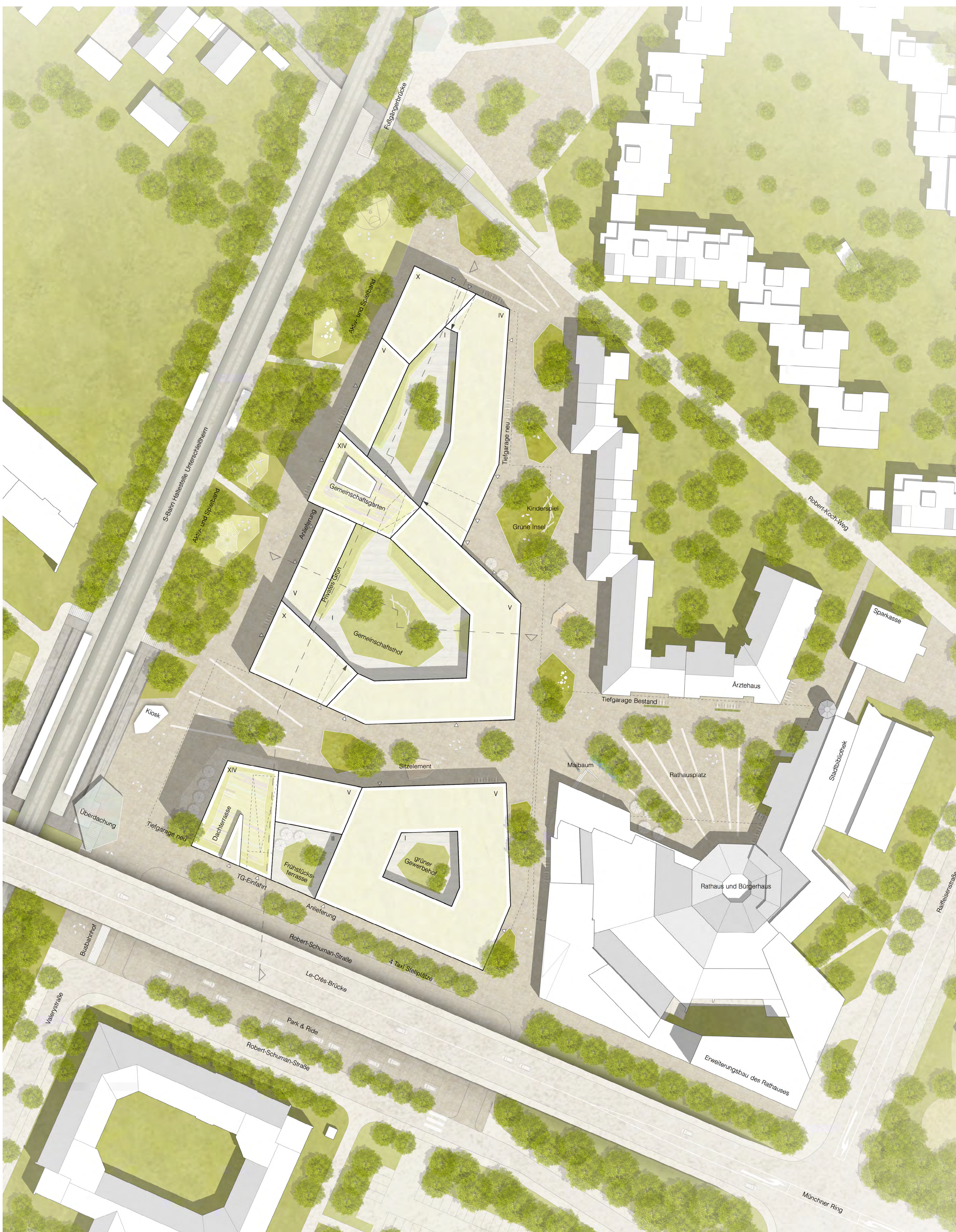
Städtebaulicher & Landschaftsplanerischer Ideenwettbewerb



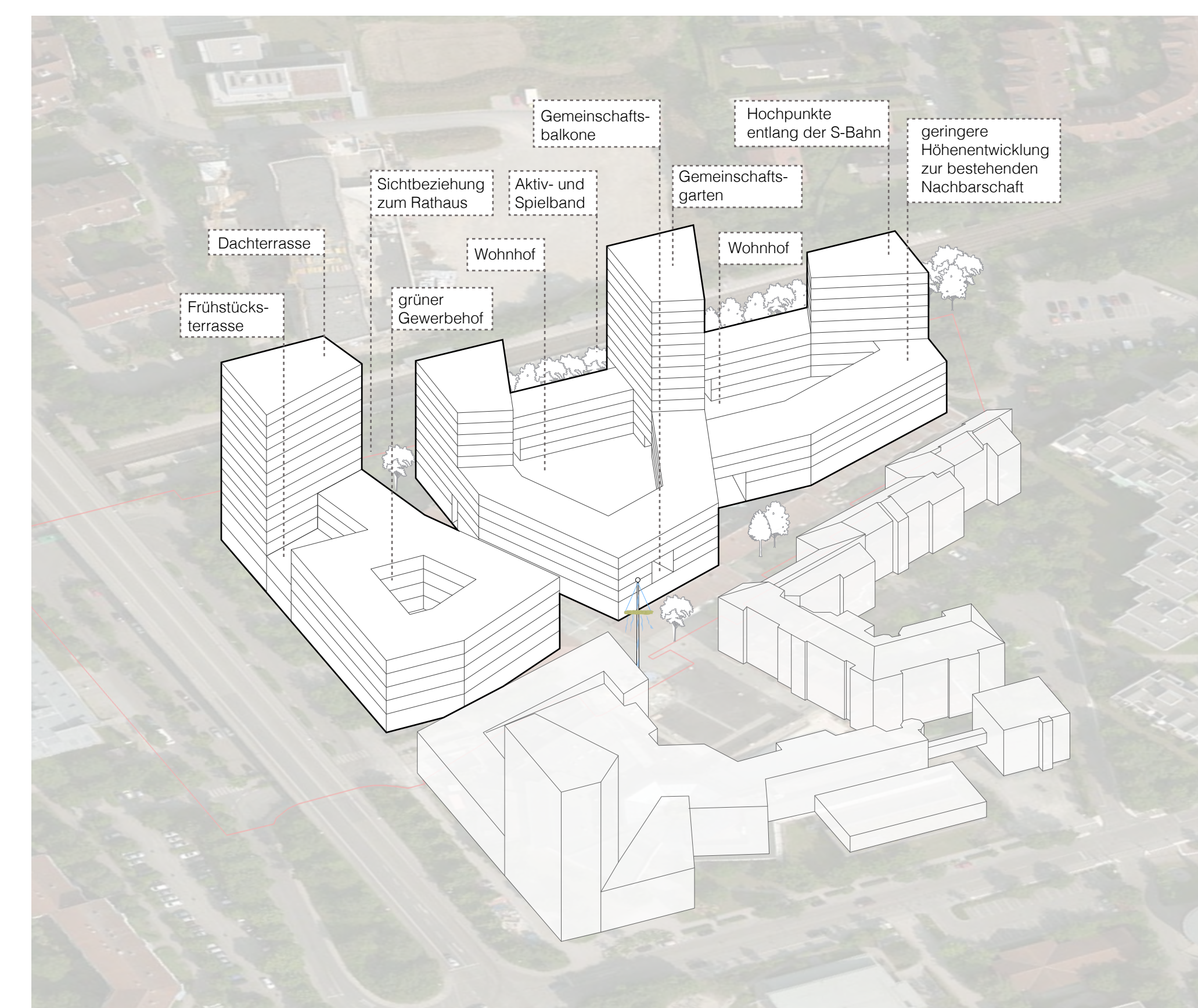
Perspektive Bahnblick



Schwarzplan M1:2000



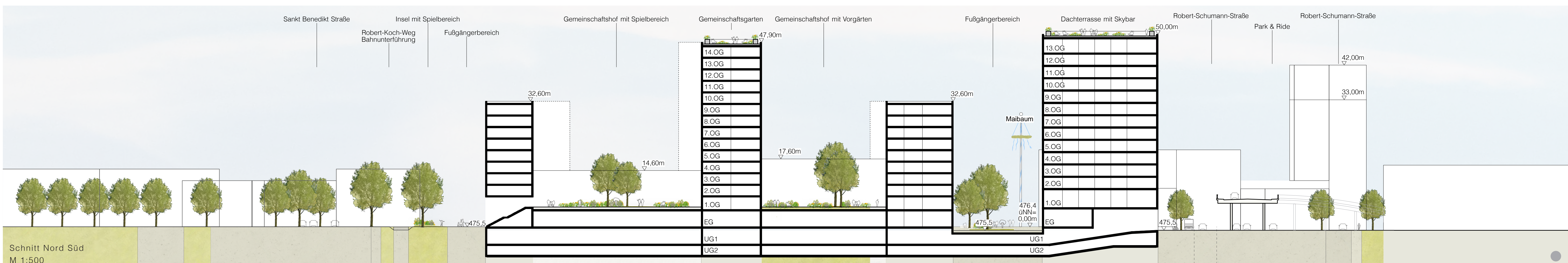
Lageplan M 1:500



Axonometrie zur städtebaulichen Erläuterung



Erdgeschoss Nutzungsschema M 1:500



Schnitt Nord Süd M 1:500